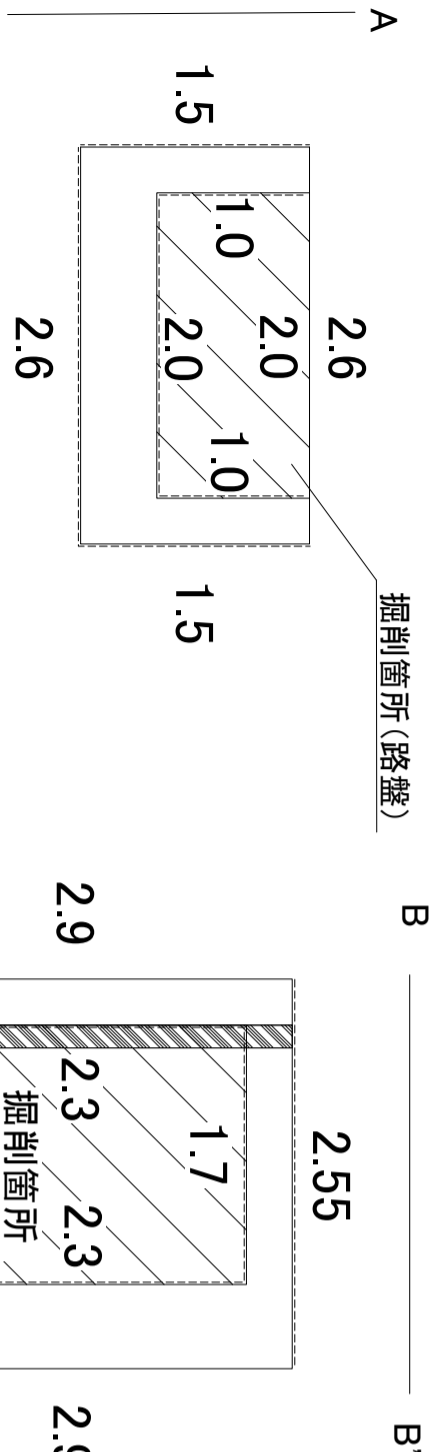


復旧展開図 S=1/25

消火栓撤去部

消火栓設置部



2.9

舗装版切断

2.55*2=5.1m

掘削箇所面積

2.3*1.7=3.91m²

舗装版破砕工 (小規模)

2.9*2.55-3.91=3.485m²

上層路盤工 t=30 M-30

3.485m²

表層工 (再生密粒13)

2.55*2.9=7.395m²

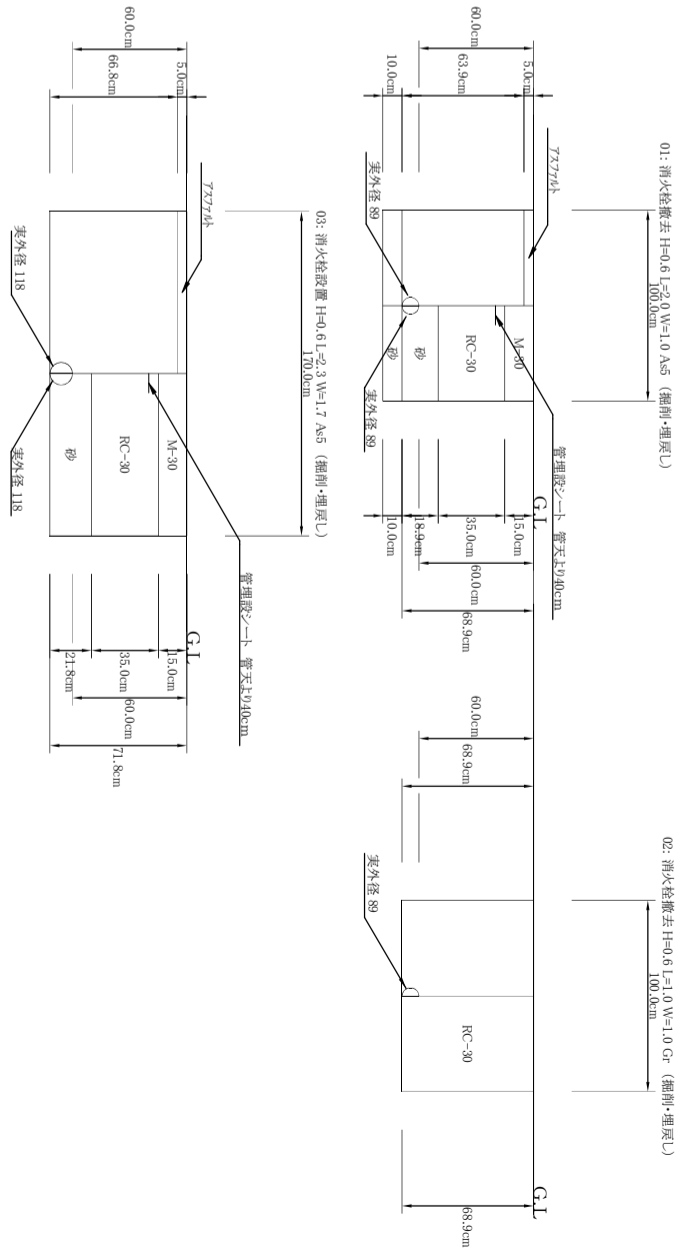
廃材処理工

(7.395-3.91)*0.05=0.174m³

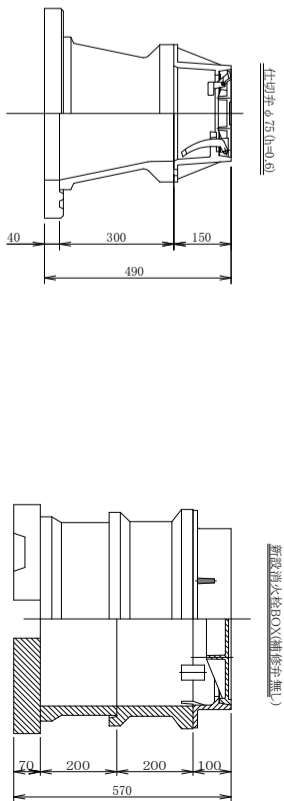
外側線復旧

2.9m

土工断面図 S=1/20



BOX積み上げ図 S=Free



復旧断面図 S=1/10

舗装本復旧場所 (消火栓設置部・消火栓撤去部)

撤去断面

復旧断面

7.395m²舗装版取壊し t=50

表層 再生密粒7.395(13)t=50
上層路盤 粒度調整碎石(M-30) t=30

令和8年度				
工事名		大浜町消火栓移設工事		
工事場所		長浜市大浜町		
図面名称		平面図・復旧展開図・土工断面図・BOX積み上げ図・復旧断面図	縮尺	1/250、1/25、1/20、1/10、Free A1
部署		工務課	作成者	
作成年月日			工事番号	
工期		約5	全2葉の内2	
長浜水道企業団				