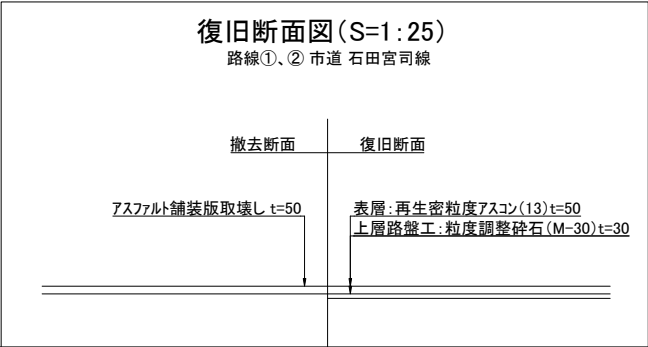
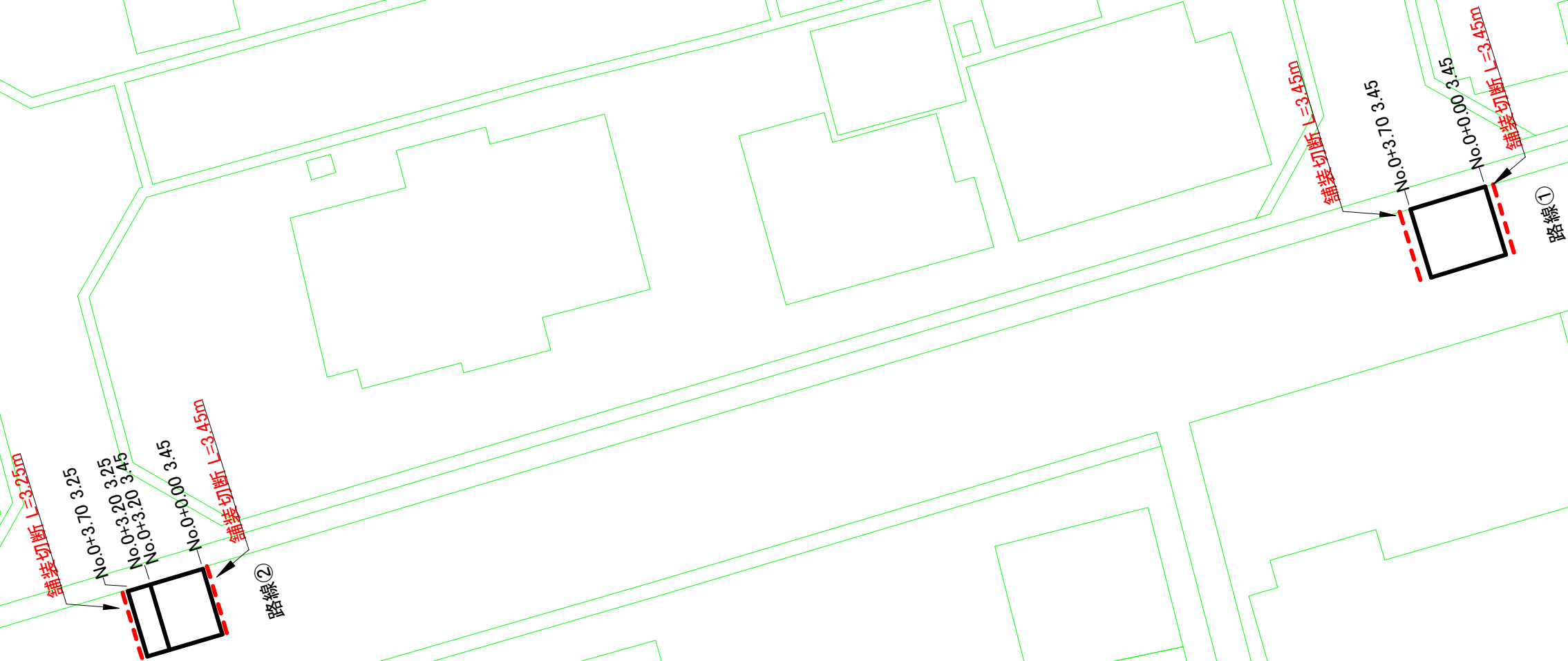
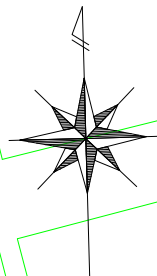


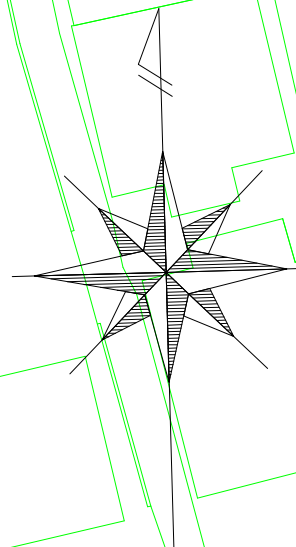
平面図(1) S=1:100  
(宮司町)



令和8年度				
工 事 名	地福寺町、宮司町舗装復旧工事			
工 事 場 所	長浜市地福寺町、宮司町			
図 面 名 称	平面図(1) 復旧断面図	縮 尺	1/100 1/25	A1
部 署	工務課	作 成 者		
作成年月日		工事番号		
工 期	から	全 2 葉の内	1	
長浜水道企業団				

平面図(2) S=1:100

(地福寺町)



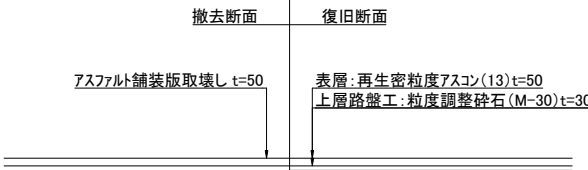
路線③  
No.0+5.95 5.30  
No.0+1.80 5.25  
No.0+1.80 5.10  
No.0+0.00 5.05  
舗装切断 L=1.95m  
舗装切断 L=1.95m

路線④  
No.0+5.80 3.60  
No.0+2.85 3.50  
No.0+1.90 3.50  
No.0+0.40 4.20  
No.0+0.00 6.25  
舗装切断 L=3.60m  
舗装切断 L=6.25m

コーポ辻野

復旧断面図 (S=1:25)

路線③、④ 市道 地福寺南北6号線



令和8年度

工 事 名	地福寺町、宮司町舗装復旧工事		
工 事 場 所	長浜市地福寺町、宮司町		
図 面 名 称	平面図(2) 復旧断面図	縮 尺	1/100 1/25 A1
部 署	工務課	作 成 者	
作成年月日		工事番号	
工 期	から	全 2 葉の内 2	

長浜水道企業団