

# 位置図

弓削町

市立びわ中学校

上八木町

下八木町

落合町

長浜市役所びわ支所

市道 錦織下八木線

県道 香花寺曹根線

農道 落合李永見線

市道 錦織湖岸線

田川

路線③

平面図(2)

路線⑥

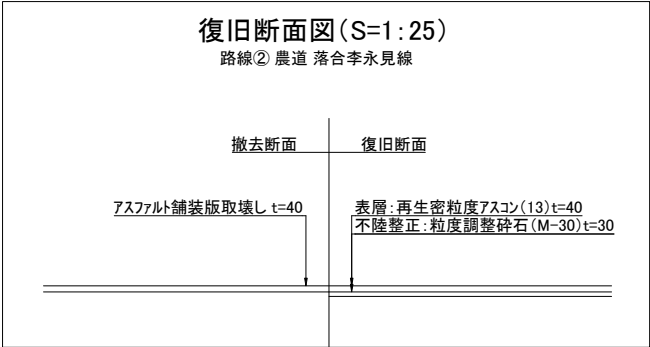
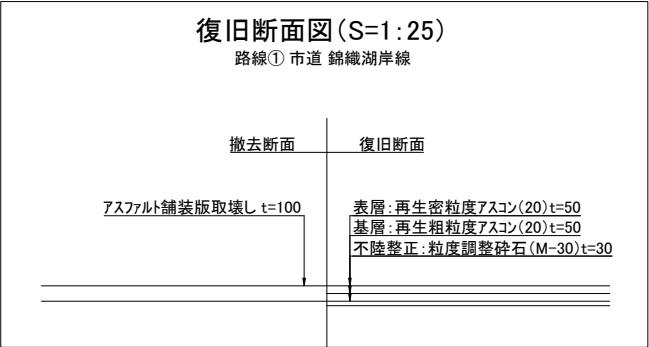
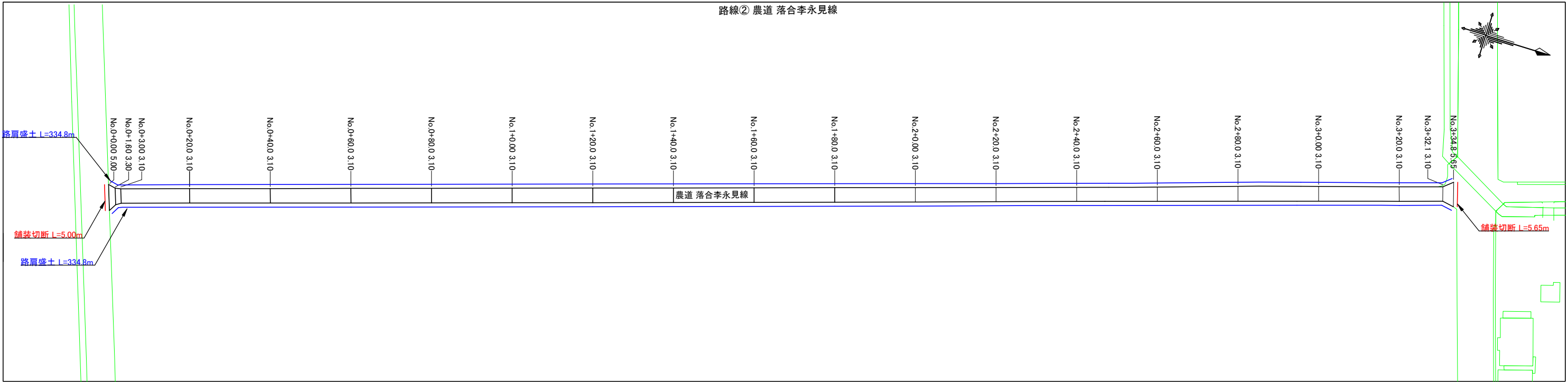
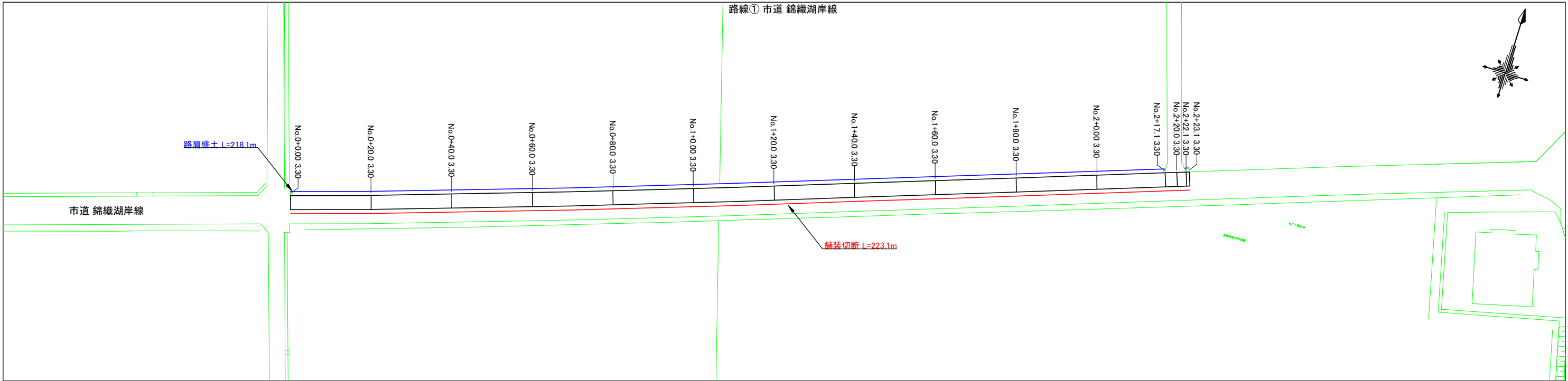
路線④

路線⑤

平面図(1)  
路線②

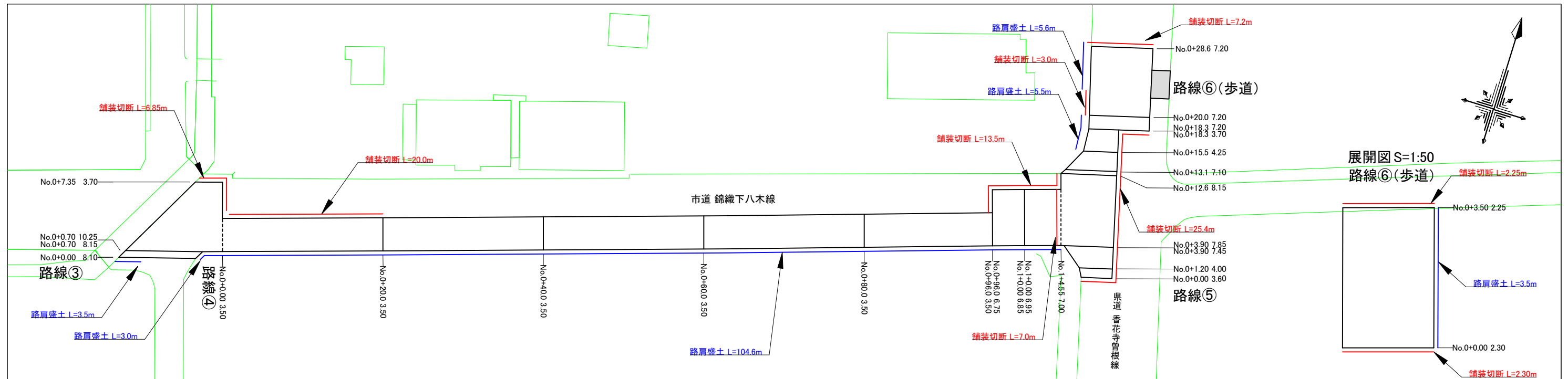
平面図(1)  
路線①

平面図(1) S=1:500

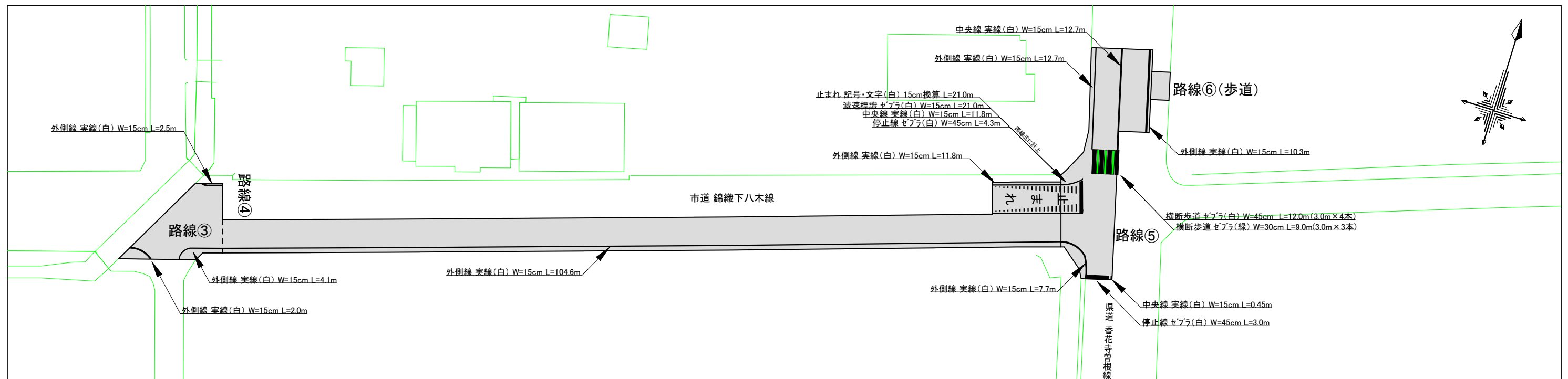


令和7年度				
工 事 名	びわ水道統合配水管布設工事(その3) に伴う舗装復旧工事			
工 事 場 所	長浜市落合町、下八木町			
図 面 名 称	平面図(1) 復旧断面図	縮 尺	1/500 1/25	A1
部 署	工務課	作 成 者		
作成年月日		工事番号	工第45号	
工 期	から	全 4 葉の内 1		
長浜水道企業団				

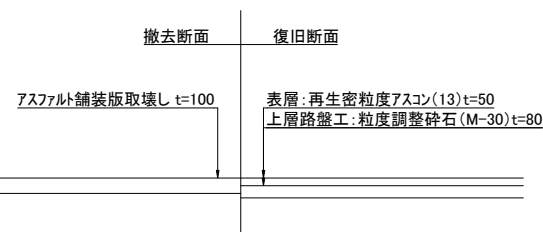
平面图(2) S=1:250



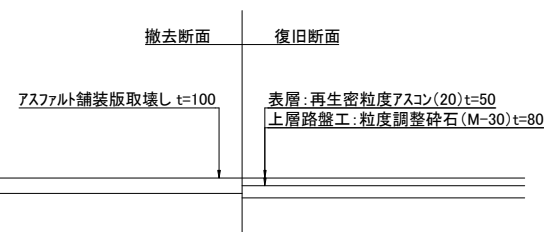
## 区画線工平面図(2) S=1:250



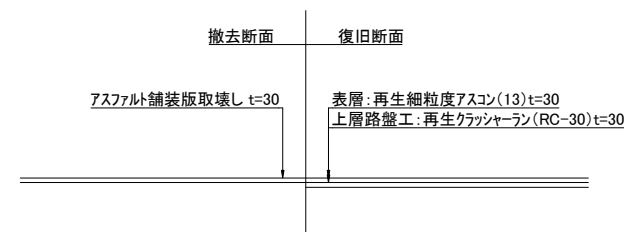
復旧断面図(S=1:25)  
路線③、④ 市道 錦織下八木線



復旧断面図(S=1:25)  
路線⑤ 県道 香花寺曾根線





復旧断面図(S=1:25)  
路線⑥ 県道(歩道)香花寺曾根線



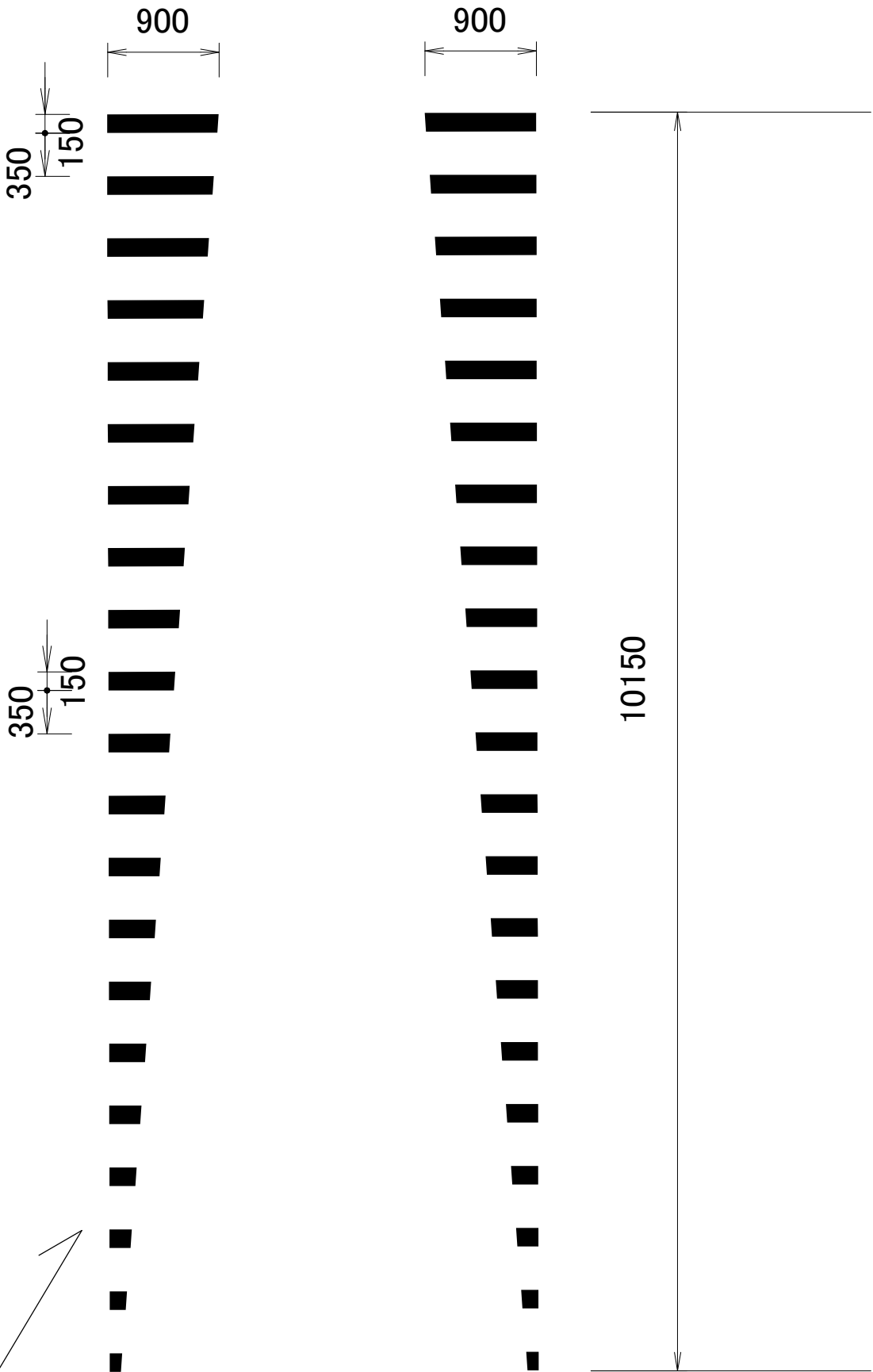
令和7年度			
工 事 名	びわ水道統合配水管布設工事(その3) に伴う舗装復旧工事		
工 事 場 所	長浜市落合町、下八木町		
図 面 名 称	平面図(2) 復旧断面図 区画線工平面図(2) 展開図	縮 尺	1/250 1/50 1/25 A
部 署	工務課	作 成 者	
作成年月日		工事番号	工第45号
工 期	から	全 4 葉 の 内 2	
長浜水道企業団			

区画線工平面図(1) S=1:500



令和7年度				
工 事 名		びわ水道統合配水管布設工事(その3) に伴う舗装復旧工事		
工 事 場 所		長浜市落合町、下八木町		
図 面 名 称		区画線工平面図(1)	縮 尺	1/500 A1
部 署		工務課	作 成 者	
作成年月日			工事番号	工第45号
工 期		から	全 4 葉の内 3	
長浜水道企業団				

減速標示 (路線⑤)S=1:50



令和7年度			
工 事 名	びわ水道統合配水管布設工事(その3) に伴う舗装復旧工事		
工 事 場 所	長浜市落合町、下八木町		
図 面 名 称	減速標示	縮 尺	1/50
部 署	工務課	作 成 者	
作成年月日		工事番号	工第45号
工 期		全 4 葉 の 内 4	
長浜水道企業団			